

Karten vom Tschad

Verschiedene Ansichten

Klicke auf die gewünschte Karte...

Im Herzen Afrikas

Bildungswesen

Klimazonen

Gesundheitswesen

Relief

Sprachen und Volksgruppen

Bevölkerungsdichte

Im Herzen Afrikas...



Klimazonen




- Saharanische Zone
- Sahel-Saharanische Zone
- Sahel Zone
- Sahel-Sudanesische Zone
- Sudanesische Zone
- Feuchtsavanne (tropisch)

zurück

Relief



Meter über Meer

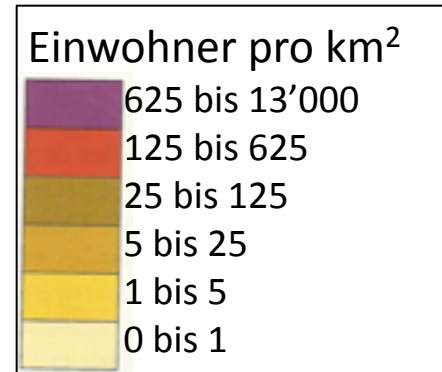
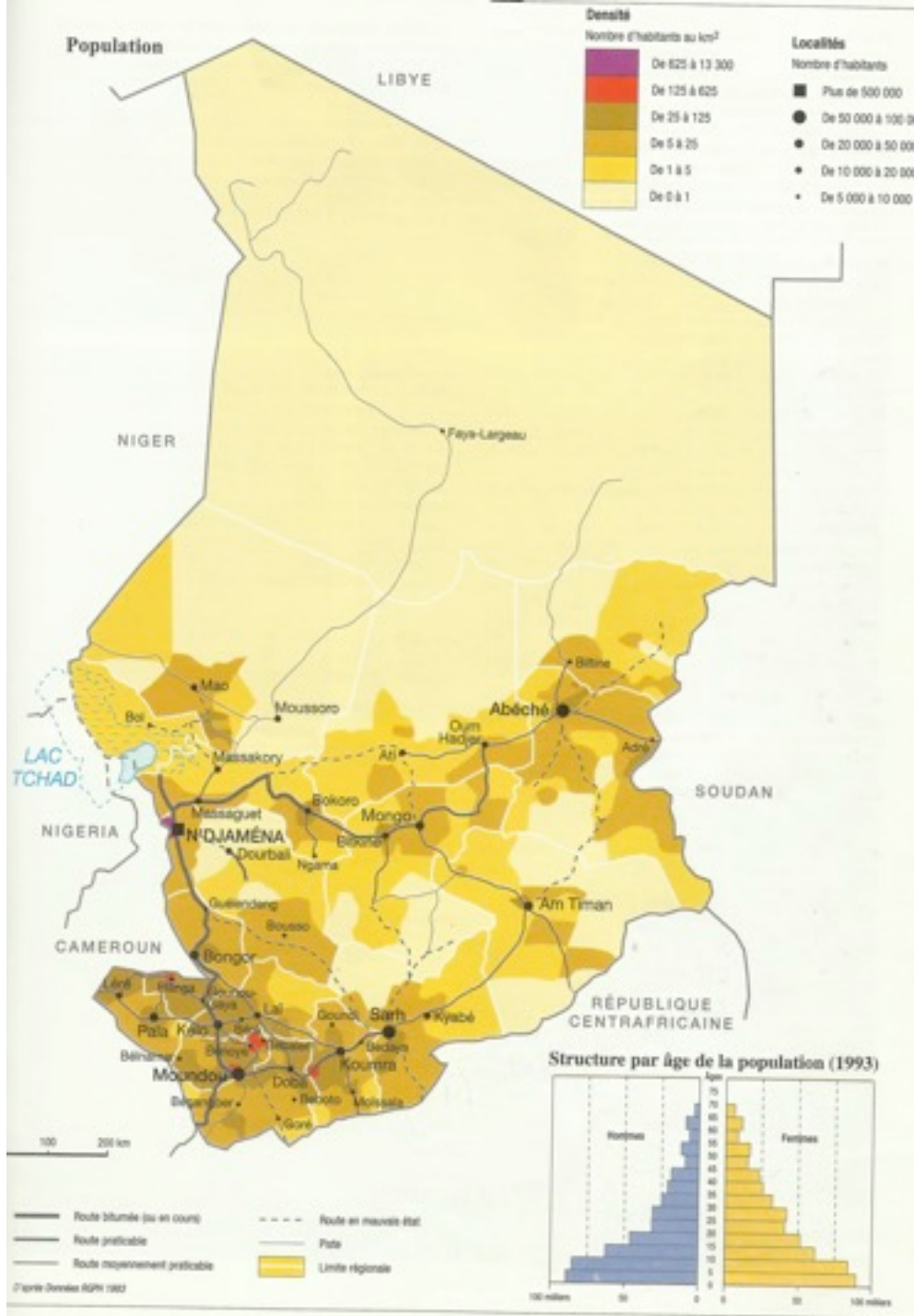


Einwohnerzahl

- mehr als 500'000
- 50'000 bis 500'000
- 20'000 bis 50'000
- 10'000 bis 20'000
- 5'000 bis 10'000
- weniger als 5'000

zurück

Bevölkerungsdichte

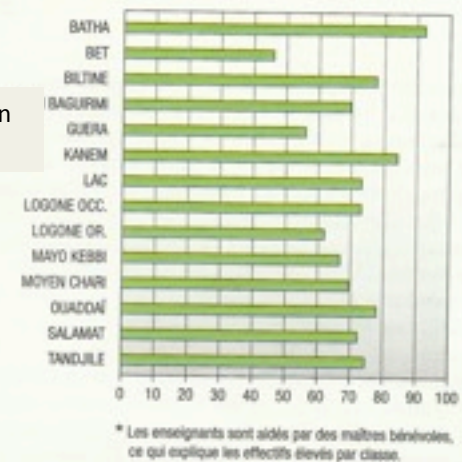


zurück

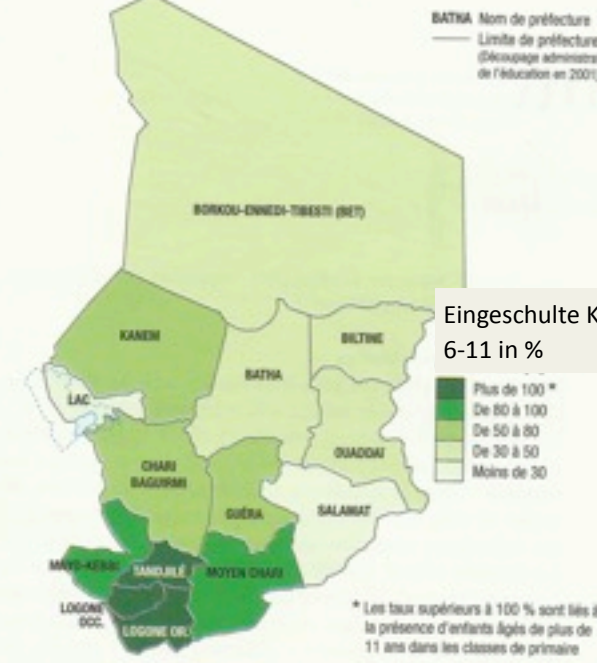
Bildungswesen

Éducation

Anzahl Schüler pro Klasse



Eingeschulte Kinder von 6-11 in %

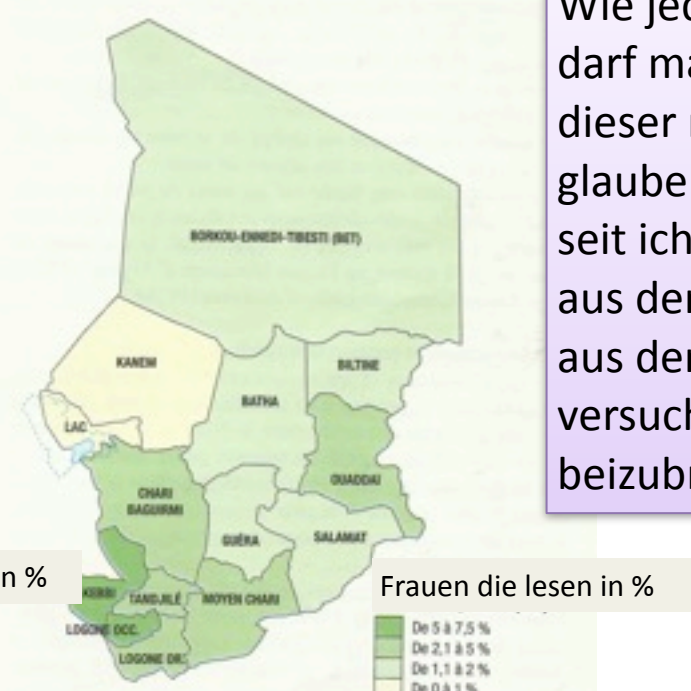


Wie jeder Statistik darf man auch dieser nicht glauben... Vor allem seit ich einer Frau aus der 7. und einer aus der 9. Klasse versuchte Lesen beizubringen...

Männer die lesen in %

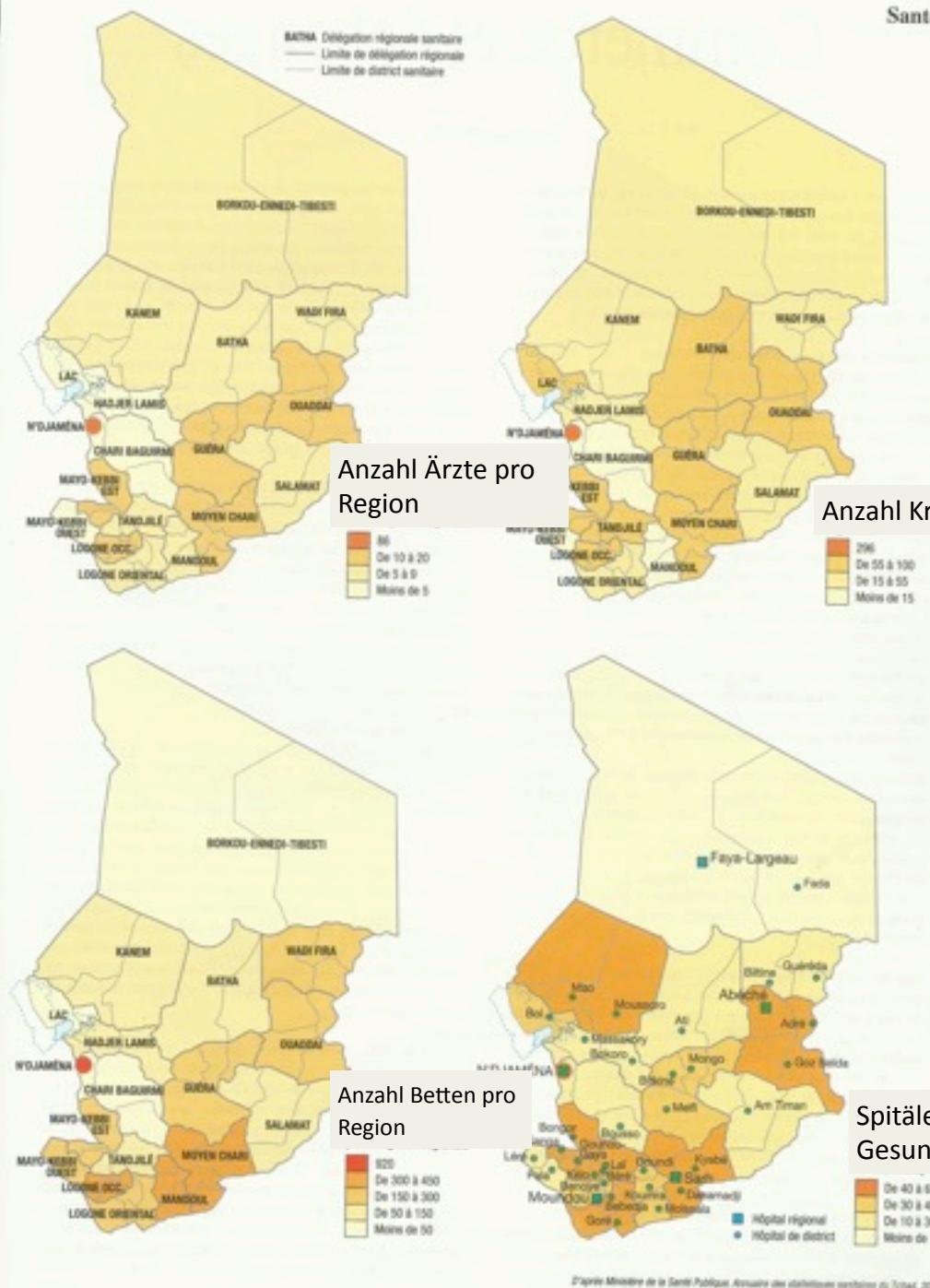


Frauen die lesen in %



zurück

Gesundheitswesen



Anzahl Ärzte pro Region

Anzahl Krankenschwestern pro Region

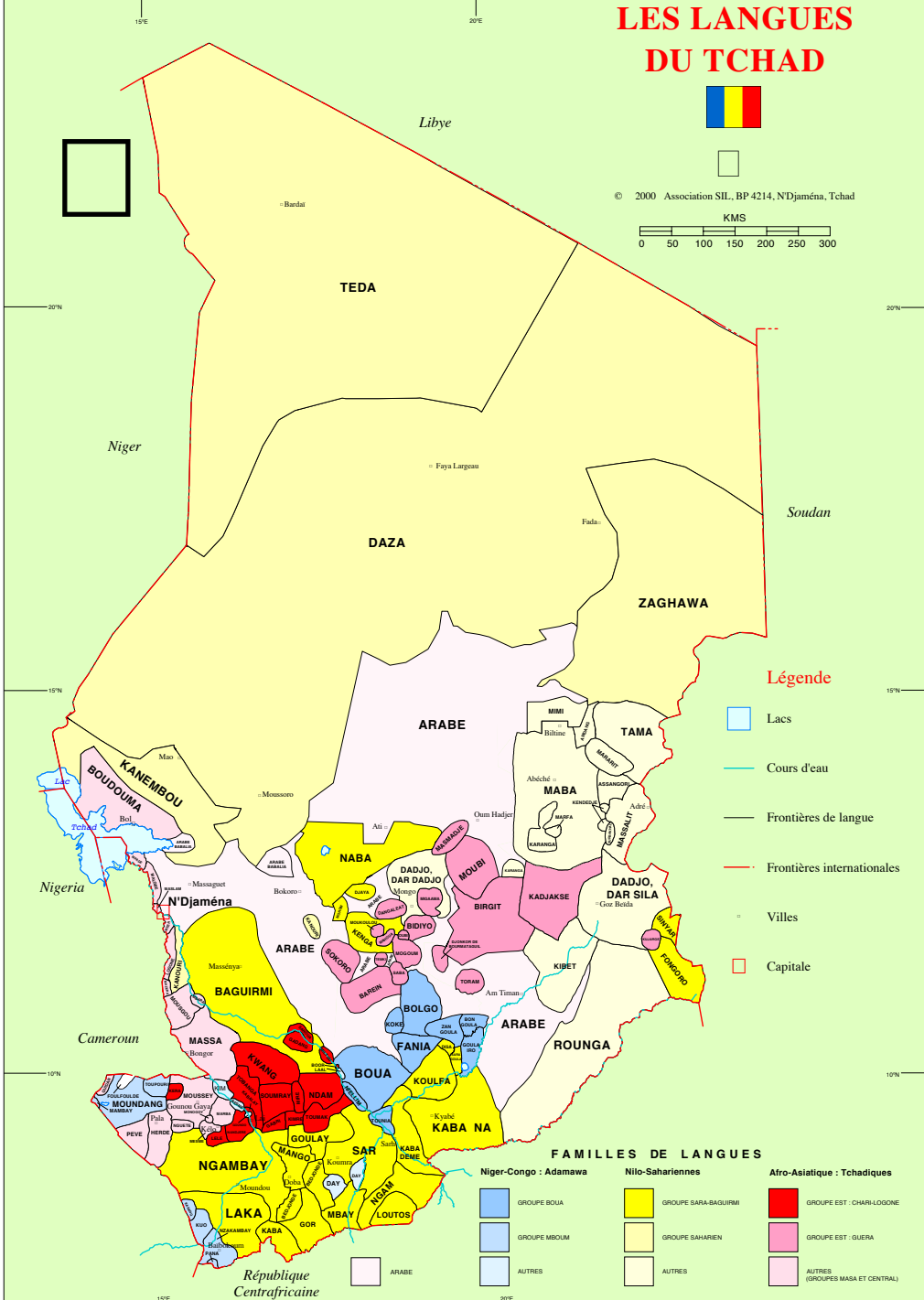
Anzahl Betten pro Region

Spitäler und Gesundheitszentren

Die Angaben sind von 2004, also alt. Viel verändert hat sich nicht. In Bardai hat es nun auch ein Spital, allerdings meist ohne Arzt, da diese oft nur 3 Monate bleiben.

zurück

Sprachen und Volksgruppen



Über 130 verschiedene Sprachen und mehr als 200 Ethnien.

Quellen

Wo nicht anders angegeben:

Atlas du Tchad

Herausgegeben von:

Magrin Gérard und Raimond Christine

ISBN : 2-86950-400-4

EAN : 9 782869 504004

Couverture : Yum Design

Achévé d'imprimer en Belgique - 2^e trimestre 2006 par Bietlot

© 2006 - 1^{re} édition. Tous droits réservés.

Les Éditions J.A. aux Éditions du Jaguar

57 bis, rue d'Auteuil, 75016 Paris-France